




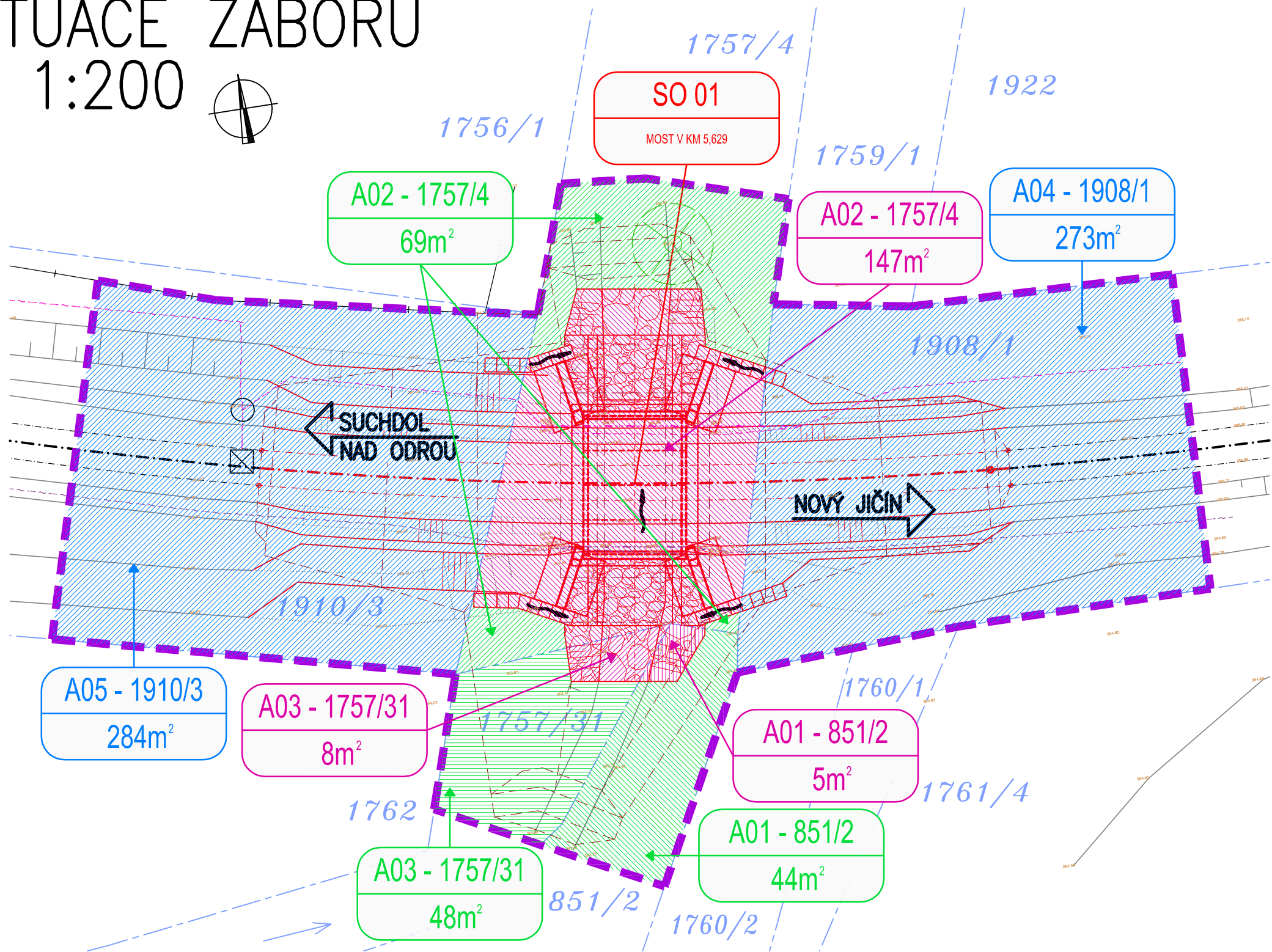
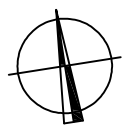


TÚ: 1991 - SUCHDOL NAD ODROU - NOVÝ JIČÍN
DÚ: 02 - SUCHDOL NAD ODROU - ŠENOV U NOVÉHO JIČÍNA
DÚ: 04 - SUCHDOL NAD ODROU - NOVÝ JIČÍN MĚSTO

| OZNAČENÍ | POPIS ZMĚNY | | | DATUM | PODPIS |
|---|---|---|--|--|---------------|
| | | | | | |
| | | | | | |
| | | | | | |
| HIP | ZODP. PROJEKTANT | VYPRACOVAL | KONTROLOVAL | GENERÁLNÍ PROJEKTANT IM-PROJEKT, INŽENÝRSKÉ A MOSTNÍ KONSTRUKCE, s.r.o.  VODNÍ 1, 602 00 BRNO TEL: 533 446 080-2 FAX: 533 446 089 im-projekt@im-projekt.cz www.im-projekt.cz | |
| ING. TOMÁŠ PÁTEČEK | ING. MARTIN VAŠÁK | ING. JANA VARGOVÁ | ING. TOMÁŠ PÁTEČEK | | |
|  |  |  |  | | |
| OBJEDNATEL: SPRÁVA ŽELEZNIC, S.O. DLÁŽDĚNÁ 1003/7, 110 00 PRAHA 1 | | | | | |
| KRAJ: MORAVSKOSLEZSKÝ | ORP: NOVÝ JIČÍN | KATASTR: ŠENOV U NOVÉHO JIČÍNA | | | |
| STAVBA: MOSTNÍ OBJEKTY V EVID. KM 5,629 A 7,055 TRATI SUCHDOL NAD ODROU - NOVÝ JIČÍN ČÁST : GEODETICKÁ DOKUMENTACE | | | | FORMÁT | A4 |
| | | | | DATUM | LISTOPAD 2020 |
| | | | | STUPEŇ | P |
| | | | | ČÍSLO ZAK. | 2020683 |
| | | | | MĚŘÍTKO | ~ |
| PŘÍLOHA: MAJETKOPRÁVNÍ ČÁST | | | | ČÍSLO PŘÍLOHY: 1.2 | ČÍSLO PARÉ: |

SITUACE ZÁBORŮ

M 1:200

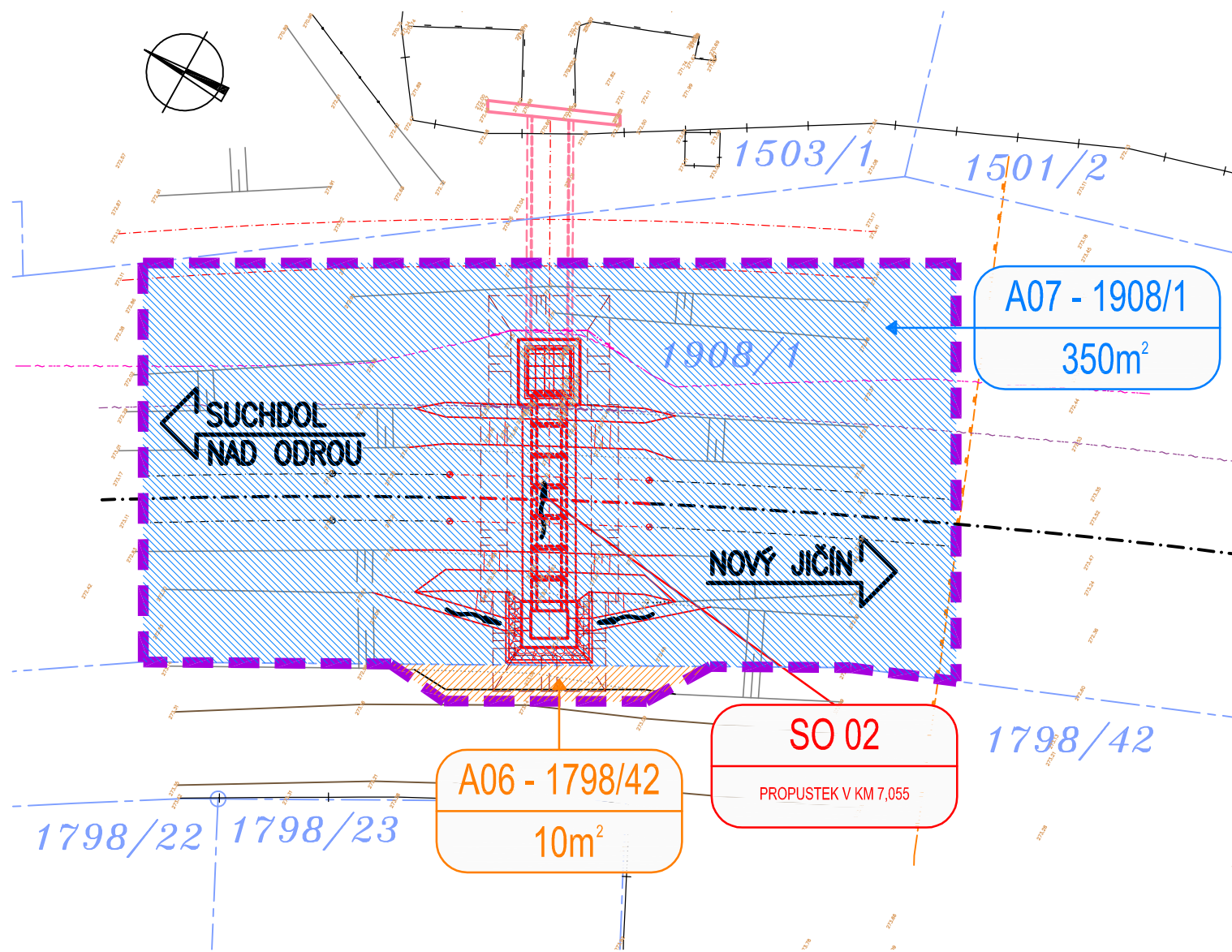


SEZNAM SO:

- SO 01 - MOST V KM 5,629
- SO 02 - PROPUSTEK V KM 7,055

LEGENDA KATASTRU A ZÁBORŮ:

- HRANICE KATASTRÁLNÍCH ÚZEMÍ
- HRANICE PARCELY KATASTRU NEMOVITOSTÍ
- xx/xx ČÍSLO PARCELY KATASTRU NEMOVITOSTÍ
- HRANICE STAVBY
- POZEMKY VE VLASTNICTVÍ SŽ, s.o.
- POZEMKY VE VLASTNICTVÍ POVODÍ ODŘY, s.p. - TRVALÝ ZÁBOR
- POZEMKY VE VLASTNICTVÍ POVODÍ ODŘY, s.p. - DOČASNÝ ZÁBOR
- POZEMKY VE VLASTNICTVÍ OBCE ŠENOV U NOVÉHO JIČÍNA - DOČASNÝ ZÁBOR



LEGENDA SÍTÍ:

- STÁVAJÍCÍ ZABEZPEČOVACÍ VEDENÍ - SŽ, s.o., SSZT
- STÁVAJÍCÍ SDĚLOVACÍ VEDENÍ - ČD-TELEMATIKA, a.s.
- ÚPRAVA TRASY STÁVAJÍCÍHO ZABEZPEČOVACÍHO VEDENÍ - SŽ, s.o., SSZT
- ÚPRAVA TRASY STÁVAJÍCÍHO SDĚLOVACÍHO VEDENÍ - ČD-TELEMATIKA, a.s.

LEGENDA:

- STÁVAJÍCÍ PONECHANÉ STAVBY (BUDOVY, MOSTY, ZDI, PROPUSTKY, ...)
- STÁVAJÍCÍ PONECHANÉ OPLOCENÍ A ZDI (DRÁTĚNÉ, ZDĚNÉ, DŘEVĚNÉ)
- STÁVAJÍCÍ ZPEVNĚNÉ PLOCHY (VOZOVKY, CHODNÍKY, DLÁŽDĚNÉ KORYTA, ...)
- STÁVAJÍCÍ SVAHY
- NOVÉ STAVBY (ŽELEZNICE, KOMUNIKACE, MOSTY, ZDI, PROPUSTKY, ...)
- NOVÉ ZEMNÍ TĚLESO
- STÁVAJÍCÍ SOLITÉRNÍ STROMY S PRŮMĚREM KMENU

| VÝPIS DOTČENÝCH PARCEL - SO 01 | | | | | | | | | | | | | | | |
|--|---------------|----|-------------------------|--|----------------|----------------|---------------|-----------|----------------|-----------|--------------|-----------|---------------|-----------|-------------------------------------|
| KATASTRÁLNÍ ÚZEMÍ – ŠENOV U NOVÉHO JIČÍNA 707546 | | | | | | | | | | | | | | | |
| Položka číslo | Parcela číslo | | List vlastnictv í | Jméno a bydliště vlastníka nemovitosti (nájemce nemovitosti) | Druh pozemku | Výměra [m2] | Zábor [m2] | | | | | | | | Poznámka |
| | | | | | | | Trvalý pro SŽ | | Dočasný pro SŽ | | Trvalý pro - | | Dočasný pro - | | |
| | KN | ZE | | | | | Bez výkupu | S výkupem | Nad 1 rok | Do 1 roku | Bez výkupu | S výkupem | Nad 1 rok | Do 1 roku | |
| A01 | 851/2 | - | 180 | Česká republika Povodí Odry, s.p. Varenská 3101/49 Moravská Ostrava 702 00 OSTRAVA | Vodní plocha | 258 | 5 | 0 | 0 | 44 | - | - | - | - | Zahájeny pozemkové úpravy |
| A02 | 1757/4 | - | 180 | Česká republika Povodí Odry, s.p. Varenská 3101/49 Moravská Ostrava 702 00 OSTRAVA | Vodní plocha | 1918 | 147 | 0 | 0 | 69 | - | - | - | - | - |
| A03 | 1757/31 | - | 180 | Česká republika Povodí Odry, s.p. Varenská 3101/49 Moravská Ostrava 702 00 OSTRAVA | Vodní plocha | 198 | 8 | 0 | 0 | 48 | - | - | - | - | Zahájeny pozemkové úpravy |
| A04 | 1908/1 | - | 733 | Česká republika Správa železnic, státní organizace Dlážděná 1003/7 Nové Město 110 00 PRAHA 1 | Ostatní plocha | 23191 | 273 | 0 | 0 | 0 | - | - | - | - | Věcné břemeno (podle listiny) |
| A05 | 1910/3 | - | 733 | Česká republika Správa železnic, státní organizace Dlážděná 1003/7 Nové Město 110 00 PRAHA 1 | Ostatní plocha | 2485 | 284 | 0 | 0 | 0 | - | - | - | - | - |
| PLOCHA CELKEM | | | | | | | 717 | 0 | 0 | 161 | 0 | 0 | 0 | 0 | m2 |

| VÝPIS DOTČENÝCH PARCEL - SO 02 | | | | | | | | | | | | | | | |
|--|---------------|----|------------------|--|----------------|-------------|---------------|-----------|----------------|-----------|--------------|-----------|---------------|-----------|-------------------------------|
| KATASTRÁLNÍ ÚZEMÍ – ŠENOV U NOVÉHO JIČÍNA 707546 | | | | | | | | | | | | | | | |
| Položka číslo | Parcela číslo | | List vlastnictví | Jméno a bydliště vlastníka nemovitosti (nájemce nemovitosti) | Druh pozemku | Výměra [m2] | Zábor [m2] | | | | | | | | Poznámka |
| | | | | | | | Trvalý pro SŽ | | Dočasný pro SŽ | | Trvalý pro - | | Dočasný pro - | | |
| | KN | ZE | | | | | Bez výkupu | S výkupem | Nad 1 rok | Do 1 roku | Bez výkupu | S výkupem | Nad 1 rok | Do 1 roku | |
| A06 | 1798/42 | - | 10001 | Obec Šenov u Nového Jičína Dukelská 245 742 42 ŠENOV U NOVÉHO JIČÍNA | Zahrada | 1985 | 0 | 0 | 0 | 10 | - | - | - | - | ZPF BPEJ 62441 |
| A07 | 1908/1 | - | 733 | Česká republika Správa železnic, státní organizace Dlážděná 1003/7 Nové Město 110 00 PRAHA 1 | Ostatní plocha | 23191 | 350 | 0 | 0 | 0 | - | - | - | - | Věcné břemeno (podle listiny) |
| PLOCHA CELKEM | | | | | | | 350 | 0 | 0 | 10 | 0 | 0 | 0 | 0 | m2 |

